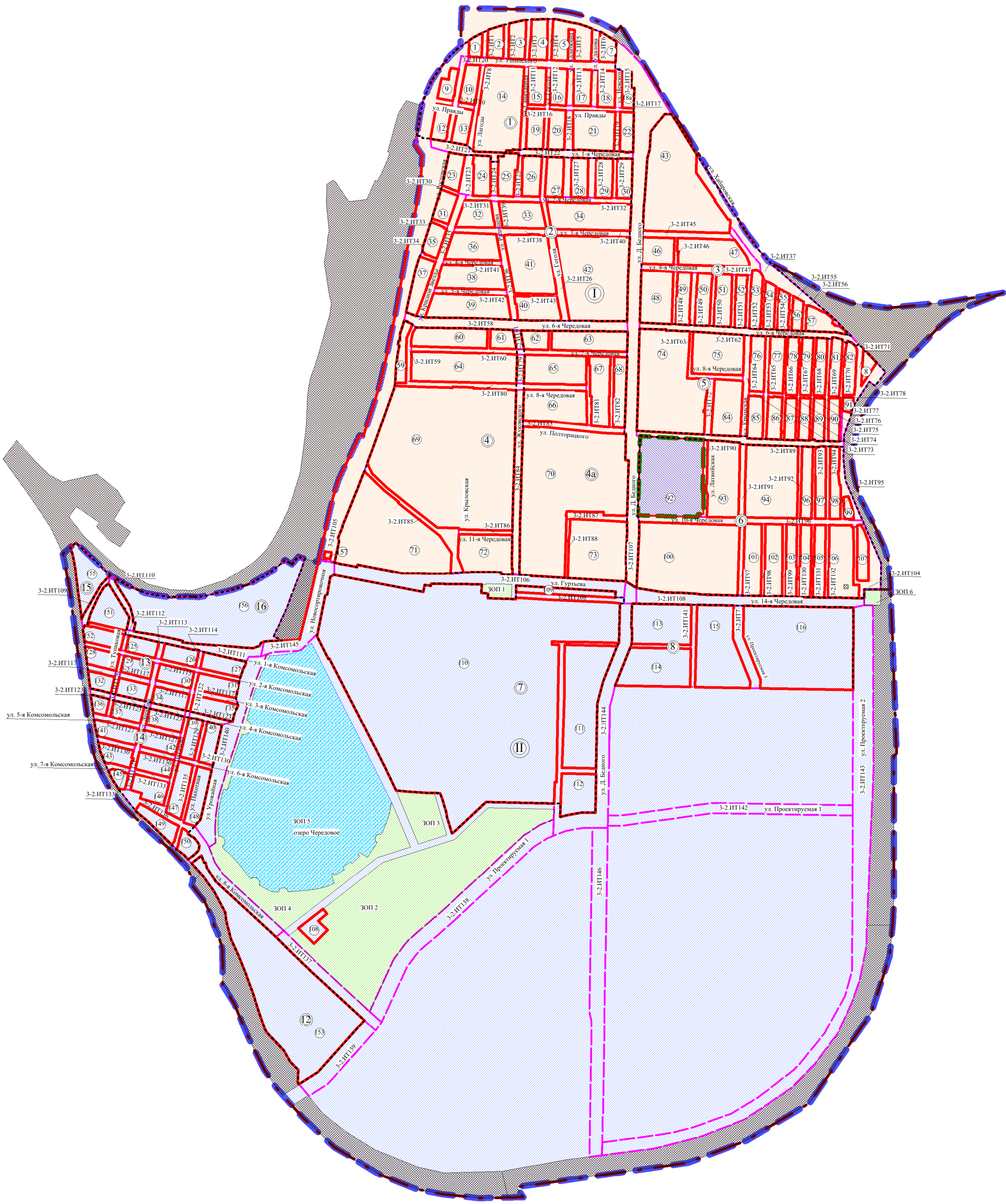


Схема расположения границ проектирования и элементов планировочной структуры проекта планировки территории, расположенной в границах: граница полосы отвода южной ветки железной дороги – улица 1-я Комсомольская – улица Новосортировочная – улица Красной Звезды – улица Ростовская – улица Новгородская – граница полосы отвода железной дороги вдоль улиц Хабаровская, 1-я Путевая, Черлакского тракта – в Ленинском административном округе города Омска



Условные обозначения

- | | | | |
|--|--------------------------------------------------------------------------|--|------------------------------------------------------------------------|
| | граница утвержденного проекта планировки территории | | территория I планировочного района |
| | граница проекта межевания территории | | территория II планировочного района |
| | граница планировочного района | | полоса отвода железной дороги |
| | граница планировочного квартала | | водные объекты |
| | красные линии | | проектируемая территория |
| | граница элемента планировочной структуры (улично-дорожная сеть) | | номер планировочного района |
| | граница элемента планировочной структуры (территория общего пользования) | | номер планировочного квартала |
| | | | номер элемента планировочной структуры |
| | | | номер элемента планировочной структуры (улично-дорожная сеть) |
| | | | номер элемента планировочной структуры (территория общего пользования) |

Примечание:
1. Разработчик: ООО «ГЮЦН «Эталон».
2. Заказчик: Гладкий Г.Н.
3. Координаты характерных точек определены аналитическим методом, средняя квадратическая погрешность местоположения характерных точек не более 0,10 м.

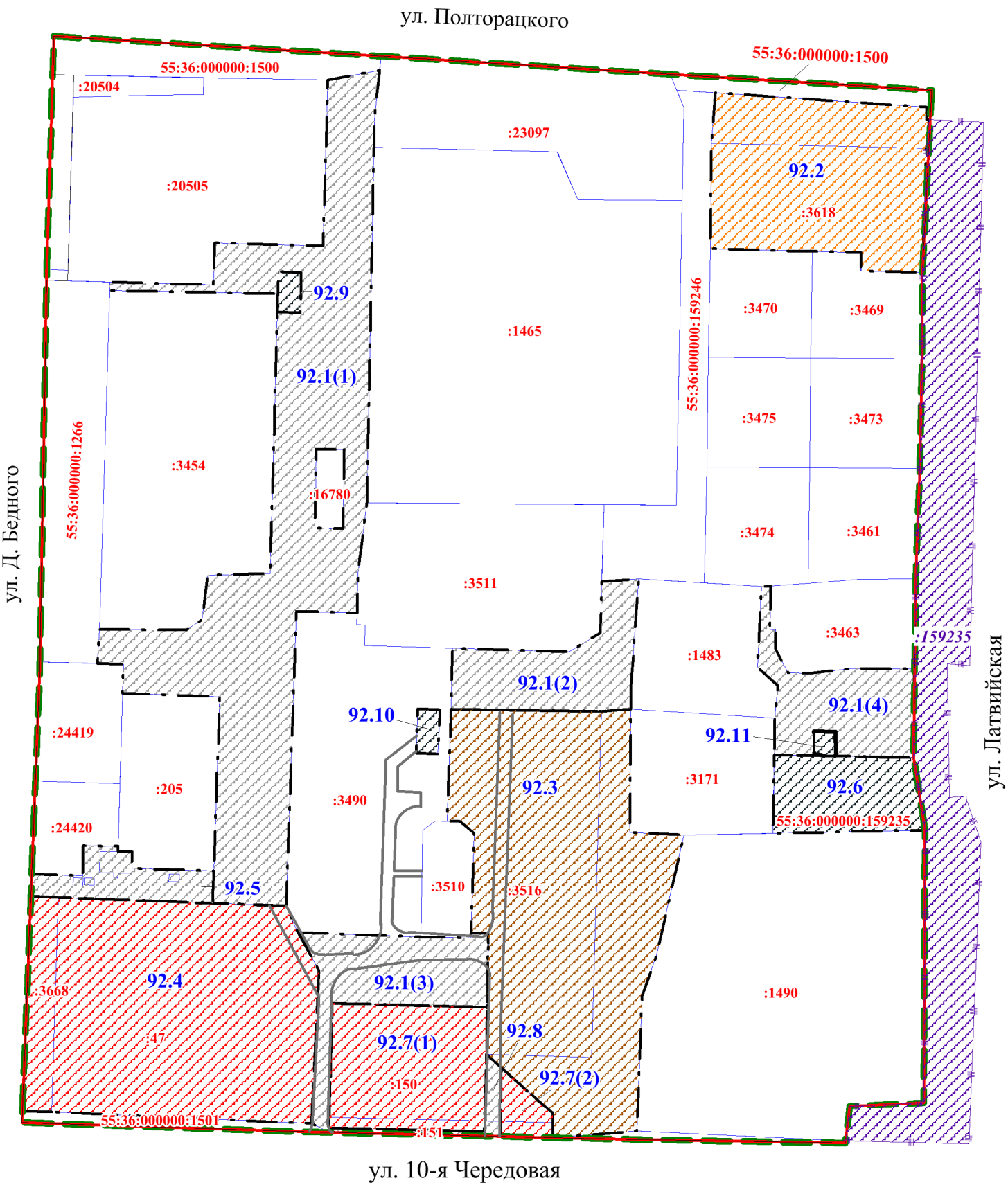
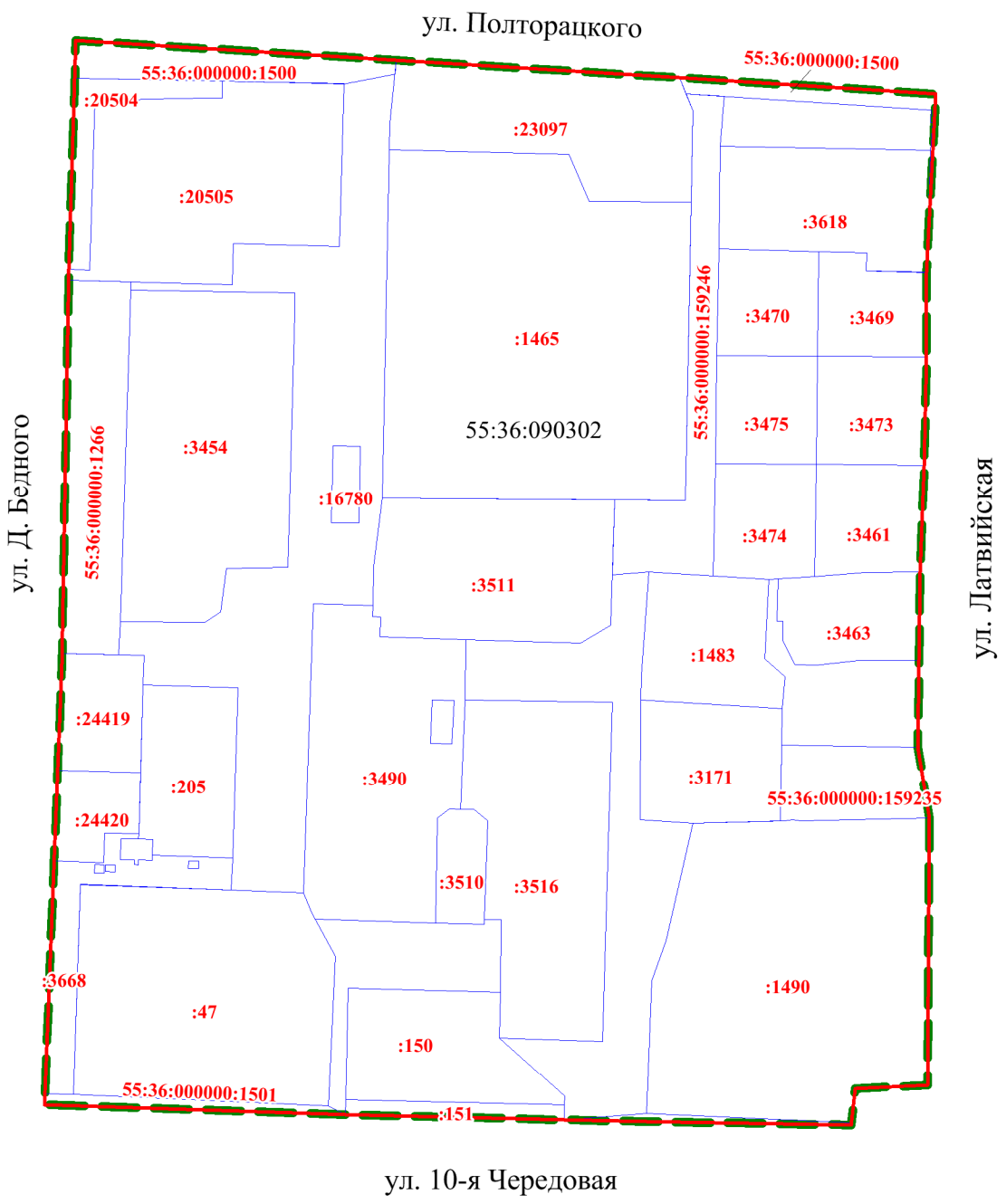


Схема кадастрового плана территории
Масштаб 1:2000



Условные обозначения

- | | |
|--|------------------------------------------------------------------------------------------------------------------------------------------------------------------------|
| | граница проекта межевания территории |
| | красные линии |
| | линии отступа от красных линий в целях определения мест допустимого размещения зданий, строений, сооружений |
| | земельные участки, учтенные в ЕГРН |
| | 92.2 номер образуемого земельного участка |
| | 92.1(1) номер контура образуемого земельного участка |
| | образуемые земельные участки для размещения объектов коммунального обслуживания |
| | образуемые земельные участки для размещения объектов бытового обслуживания, объектов торговли (торговые центры, торгово-развлекательные центры (комплексы), магазинов) |
| | образуемые земельные участки для размещения малоэтажной многоквартирной жилой застройки |
| | образуемые земельные участки для размещения многоэтажной жилой застройки (высотной застройки) |
| | образуемые земельные участки (территории) общего пользования |
| | земельные участки, учтенные в ЕГРН, сохраненные в измененных границах |
| | проходы, проезды внутриквартальные |

Условные обозначения

- | | |
|--|------------------------------------------|
| | граница проекта межевания территории |
| | красные линии |
| | земельные участки, учтенные в ЕГРН |
| | 55:36:090302 номер кадастрового квартала |